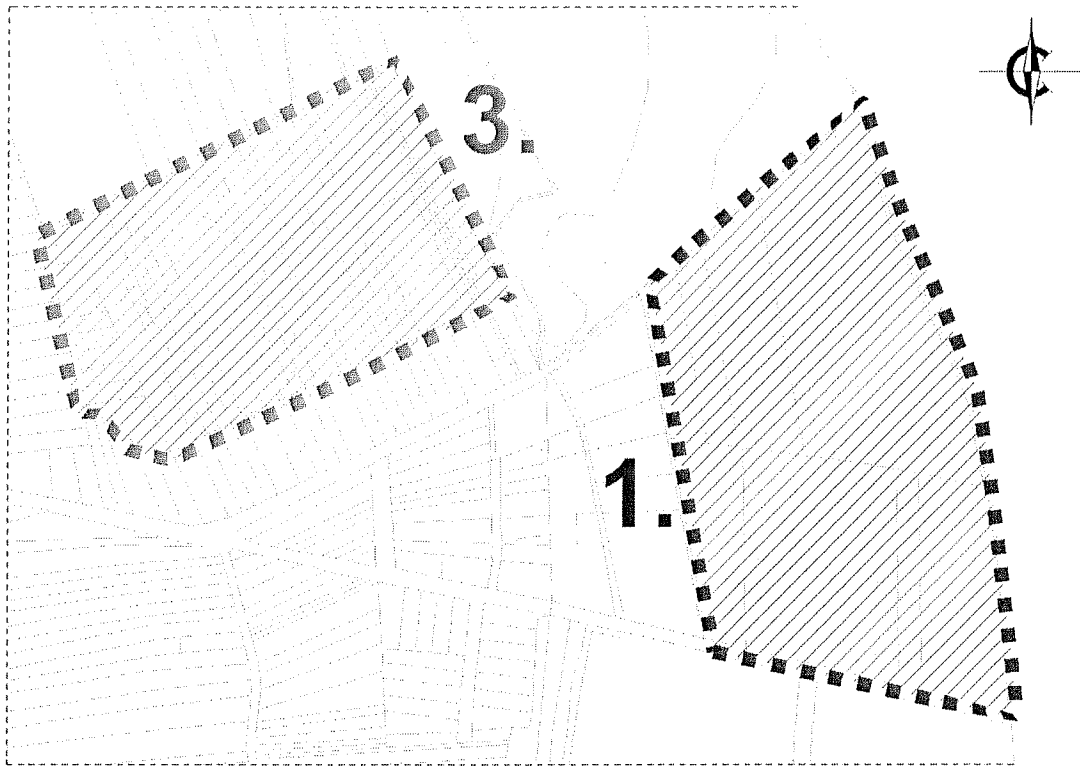


Átnézeti kivágat



(Forrás: saját szerkesztés)

1.3. Beavatkozási pontok bemutatása:

1. beavatkozási terület:



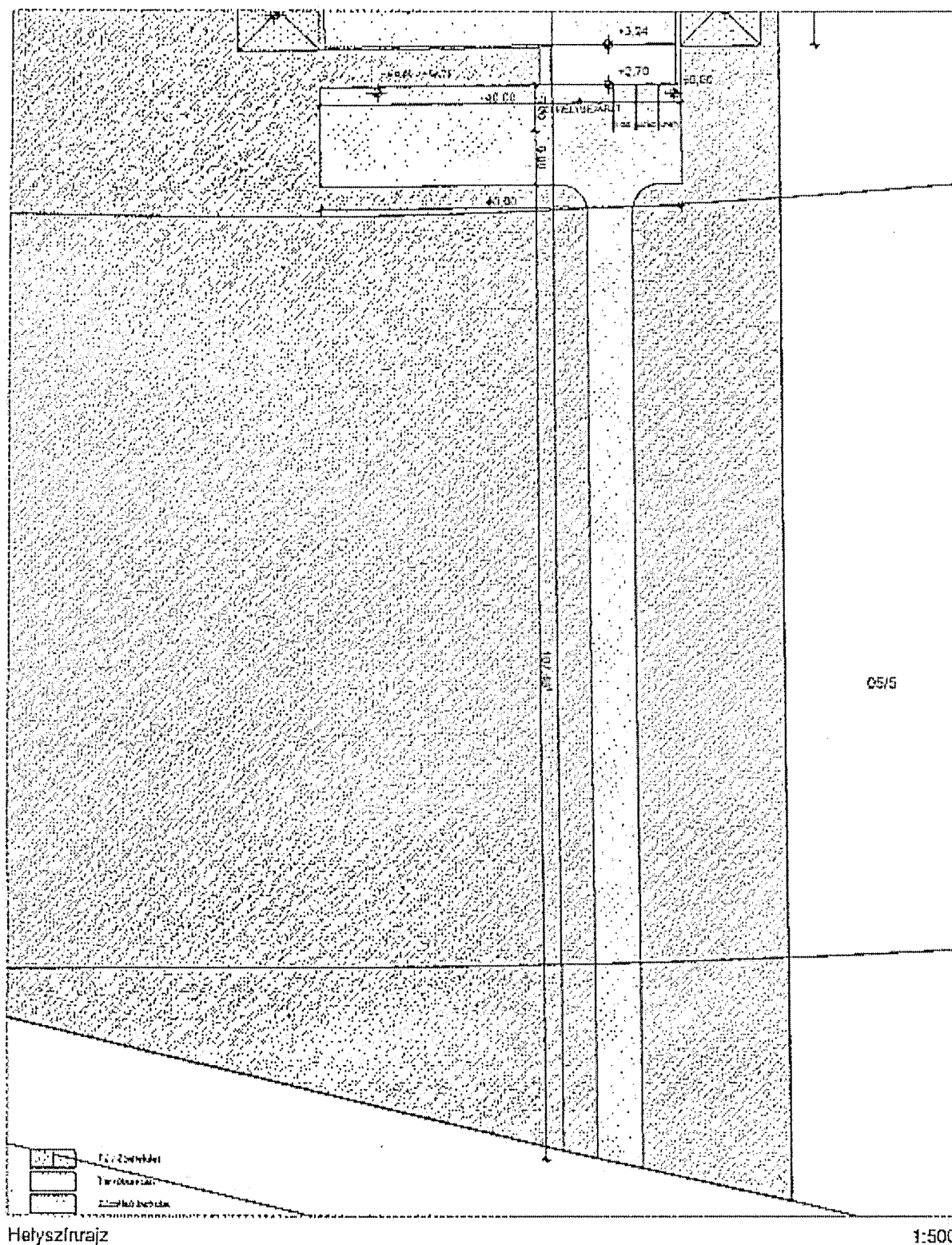
49131. sz. út külterületi szakaszán, északi oldalon, a 05/1-6 hrsz-okon. A terület beépítésre szánt területként nevesített a településrendezési eszközökben, de felhasználása mind a mai napig nem történt meg. Jó megközelíthetősége, infrastrukturális ellátottsága miatt a fejlesztési elképzelések potenciális célterülete.

A jelenlegi módosítás keretében olyan különleges övezet kialakítása a cél, amely alkalmas speciális igények – pl. sportlövészet – kielégítésére, továbbá az ide látogatók elszállásolására, kiszolgálására, ellátására. Az övezet kialakításakor a

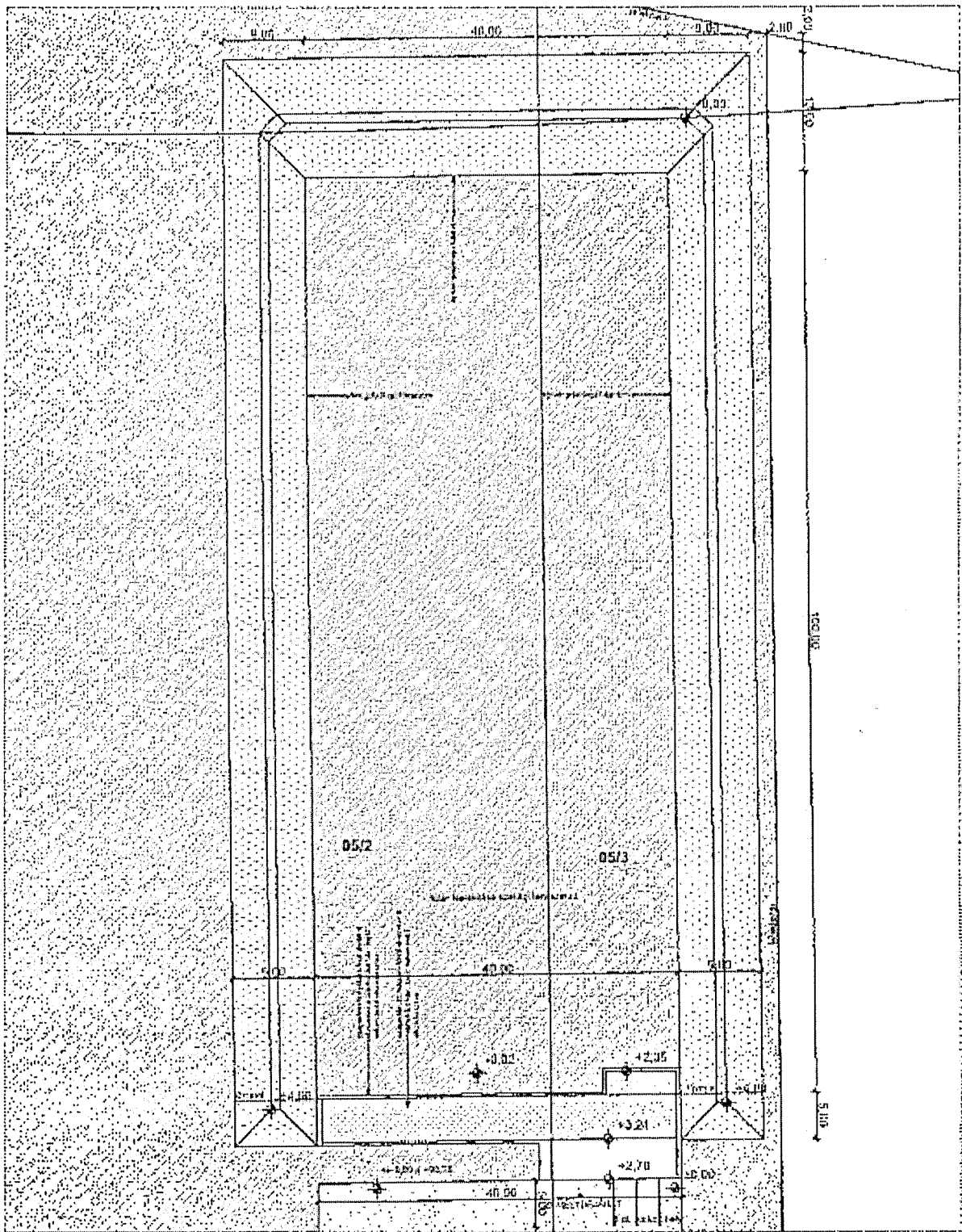
beépítési intenzitás a lehetséges max. normatív érték 50%-ban kerül rögzítésre.



Részletek az engedélyezési tervdokumentációból:



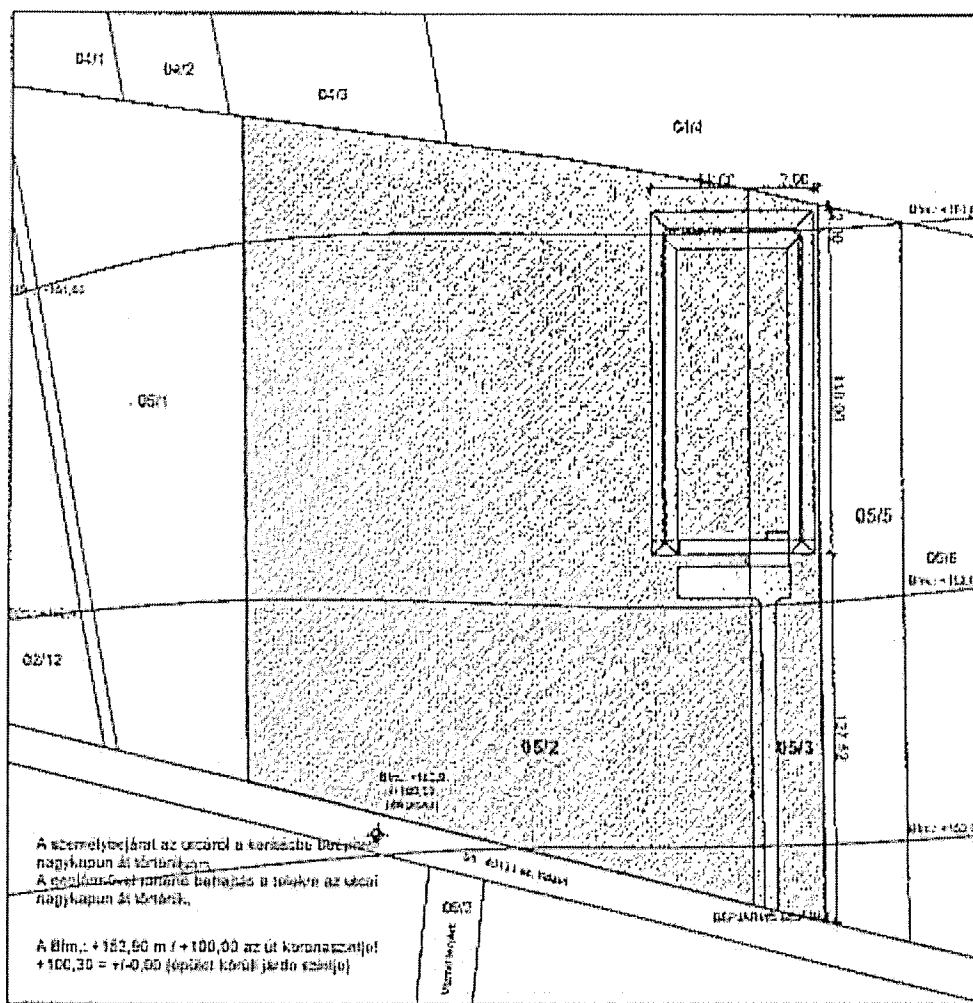
Encsencs Község Településrendezési Tervének módosításához
TÁRGYALÁSOS ELJÁRÁS - VÉLEMÉNYEZÉSI DOKUMENTÁCIÓ



Helyszínrajz

1:500

Encsencs Község Településrendezési Tervének módosításához
TÁRGYALÁSOS ELJÁRÁS - VÉLEMÉNYEZÉSI DOKUMENTÁCIÓ



Helyszínrajz

1:2000

É



Helyszínrajz

Építési engedély:
 Építési engedély: 1/2018.
 Tervező: 1/2018.
 Helyszínrajz: 1/2018.
 Építési engedély: 1/2018.
 Tervező: 1/2018.
 Helyszínrajz: 1/2018.

Építési engedély:
 Építési engedély: 1/2018.
 Tervező: 1/2018.
 Helyszínrajz: 1/2018.

Építési engedély:
 Építési engedély: 1/2018.
 Tervező: 1/2018.
 Helyszínrajz: 1/2018.

Építési engedély:
 Építési engedély: 1/2018.
 Tervező: 1/2018.
 Helyszínrajz: 1/2018.

TERVEZŐ NEVE, CÍME:			
ENCSENCS KÖZSÉGI ÖNKORMÉNY			
LÉTESÍTMÉNY MEGNEVEZÉSE, HELYE:			
Lőrincz			
Encsencs községtől, Hrsz.: 05/2; 05/3			
ÉPÍTETŐ NEVE, CÍME:			
TERVEZŐ NEVE, CÍME:			
TÁRSZERVEZŐ:			
ÉPÍTÉSI KAMARÁK:	C-SZÁMA:	TELEFON:	RAJZSZÁMA:
LÉPTÉK:	DÁTUM:	RAJZ:	
1:2000, 1:500	2018. 02. 20.	650/297	hh-1

Encsencs Község Településrendezési Tervének módosításához
TÁRGYALÁSOS ELJÁRÁS - VÉLEMÉNYEZÉSI DOKUMENTÁCIÓ

